

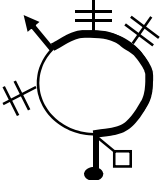

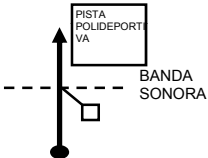


II RUTA TURÍSTICO-SOLIDARIA DE FERROLTERRA				Lonxitude	Velocidade	Tempo
Páx.	SECCIÓN	1	ENLACE CALIBRACIÓN	0.89		
1	SECTOR	1	MUGARDOS			
				Qms.	Qms./hora	Qms.

Descripción: UBICADOS AO FINAL DO PASEO MARÍTIMO DE MUGARDOS, Á DEREITA, SAIMOS DENDE A ENTRADA AO APARCADOIRO DO FONDO E SEGUIMOS O RUTÓMETRO, COLLENDO A ESTRADA QUE LEVA AO CASTELO DA PALMA.

Lonxitude		DIRECCIÓN	INFORMACIÓNS	Lonxitude ó seguinte C.H.
TOTAL	PARCIAL			
0,000	0,000	<div style="border: 1px solid black; padding: 5px; display: inline-block;"> II Ruta Turístico-Solidaria  </div>	 PARQUE PECHADO NO APARCADOIRO DO PASEO MARÍTIMO DE MUGARDOS CONTROL HORARIO SAÍDA	0,890
Qms.	Qms.	1	ESTRADA LOCAL	Qms.
0,360	0,360		TOMAR 3ª SAÍDA	0,530
Qms.	Qms.	2		Qms.
0,550	0,190		COLLER A DEREITA HACIA CASTELO DA PALMA	0,340
Qms.	Qms.	3		Qms.
0,890	0,340		FIN DE ENLACE TREITO DE CALIBRACIÓN	0,000
Qms.	Qms.	4		Qms.
				0,000
Qms.	Qms.			Qms.
Qms.	Qms.			Qms.
Qms.	Qms.			Qms.

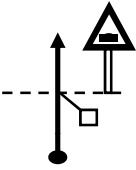

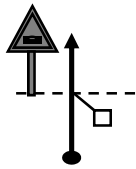



II RUTA TURÍSTICO-SOLIDARIA DE FERROLTERRA			Lonxitude	Velocidade	Tempo
Páx.	SECCIÓN	TREITO DE CALIBRACIÓN	1,760		
1	SECTOR				
			Qms.	Qms./hora	Qms.

Descripción: Saimos dende a primeira das bandas sonoras e comprobamos as referencias ao longo de 1760 metros, sen desviarnos da mesma estrada. Remata na subida hacia Montefaró.

Lonxitude		DIRECCIÓN	INFORMACIÓNS	Lonxitude ó seguinte C.H.
TOTAL	PARCIAL			
0,000	0,000		SAÍDA XUSTO NA PRIMEIRA BANDA SONORA	1,760
Qms.	Qms.	1		Qms.
0,170	0,170			1,590
Qms.	Qms.	2		Qms.
0,280	0,110		POSTE CON CARTEL TECOR SOCIETARIO UROGALLO	1,480
Qms.	Qms.	3		Qms.
0,400	0,120		HITO AC-132	1,360
Qms.	Qms.	4		Qms.
0,710	0,310		<div style="border: 1px solid black; padding: 2px; display: inline-block;">AC - 131</div> <div style="border: 1px solid black; padding: 2px; display: inline-block;">Km 1</div>	1,050
Qms.	Qms.	5		Qms.
0,780	0,070			0,980
Qms.	Qms.	6		Qms.
1,040	0,260			0,720
Qms.	Qms.	7		Qms.

II RUTA TURÍSTICO-SOLIDARIA DE FERROLTERRA			Lonxitude	Velocidade	Tempo
Páx.	SECCIÓN	TREITO DE CALIBRACIÓN	1,760		
2	SECTOR		Qms.	Qms./hora	Qms.

Descripción: Saimos dende a primeira das bandas sonoras e comprobamos as referencias ao longo de 1760 metros, sen desviarnos da mesma estrada. Remata na subida hacia Montefaro.

Lonxitude		DIRECCIÓN	INFORMACIONES	Lonxitude ó seguinte C.H.
TOTAL	PARCIAL			
1,120	0,080			0,640
Qms.	Qms.	8		Qms.
1,510	0,390			0,250
Qms.	Qms.	9	SINAL AO REVÉS	Qms.
1,760	0,250		 MONTEFARO CASTILLO LA PALMA	0,000
Qms.	Qms.	10		Qms.
Qms.	Qms.			Qms.
Qms.	Qms.			Qms.
Qms.	Qms.			Qms.
Qms.	Qms.			Qms.